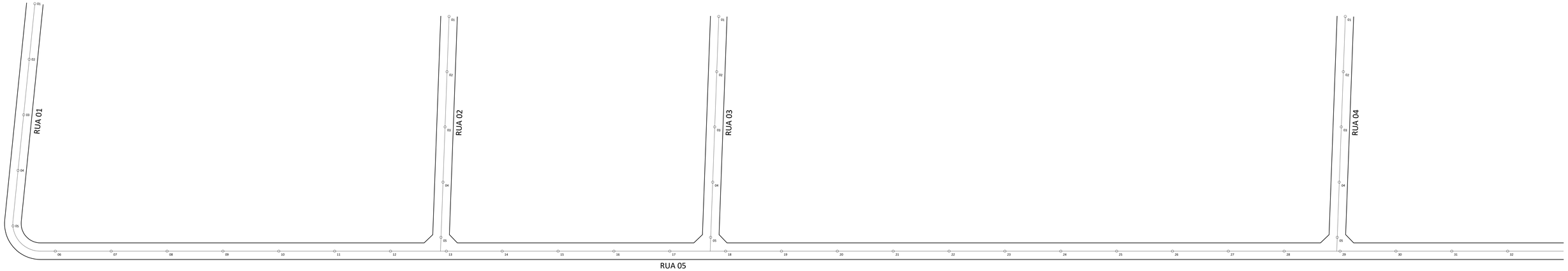

LEVANTAMENTO TOPOGRÁFICO - RUA 01 / RUA 02 / RUA 03 / RUA 04 / RUA 05
ESCALA 1:500

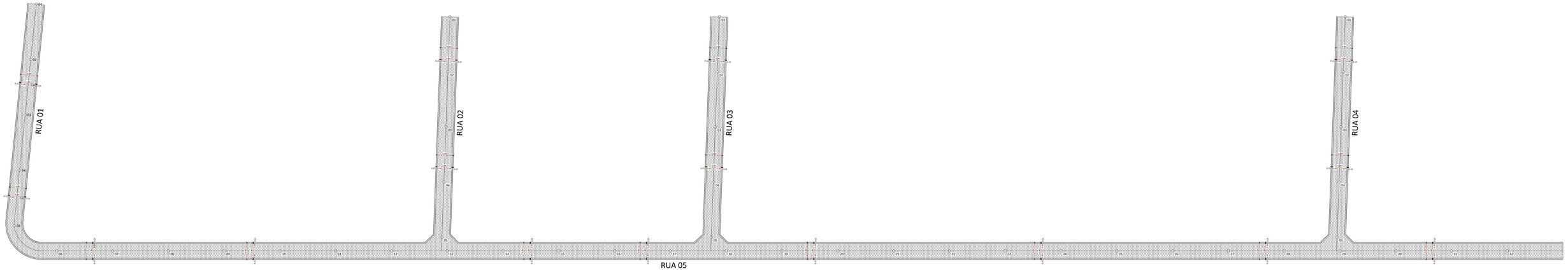

PLANTA DE LOCAÇÃO DA PAVIMENTAÇÃO, MEIO FIO E SARJETA - RUA 01 / RUA 02 / RUA 03 / RUA 04 / RUA 05
ESCALA 1:500

QUADRO RESUMO - LEVANTAMENTO							
TRECHO	PAVIMENTO			MEIO-FIO E SARJETA	CALÇADA		
	COMPRIMENTO DA PISTA (M)	LARGURA DA PISTA (M)	ÁREA DO PAVIMENTO (M²)	EXTENSÃO TOTAL (M)	EXTENSÃO (M)	LARGURA (M)	ÁREA TOTAL (M²)
RUA 01	90,00	5,40	486,00	157,88			0,00
RUA 02	85,00	5,40	459,00	166,48			0,00
RUA 03	85,00	5,40	459,00	166,48			0,00
RUA 04	85,00	5,40	459,00	166,48			0,00
RUA 05	562,00	5,40	3.034,80	1.099,28			0,00
TOTAL =	**907,00**		**4.897,80**	**1.756,60**	**0,00**		**0,00**

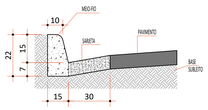

DETALHE - MEIO-FIO E SARJETA
SEM ESCALA

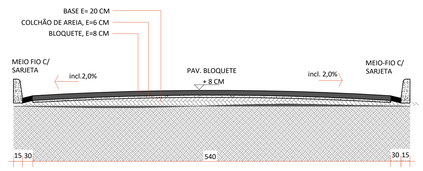

DETALHE - PERFIL DO PAVIMENTO
SEM ESCALA

MAPA DE LOCALIZAÇÃO DA PAVIMENTAÇÃO

PLANTA DE SITUAÇÃO PROJETO DE ASSENTAMENTO REIS (PA REIS)

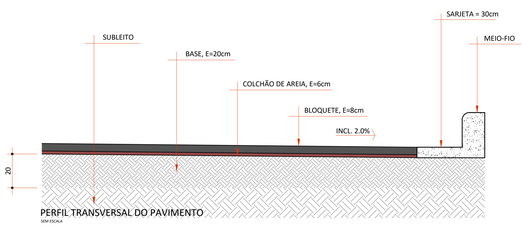

PERFIL TRANSVERSAL DO PAVIMENTO
SEM ESCALA

Prefeitura

CAU

Bombeiros ou Naturatins

PROJETO DE PAVIMENTAÇÃO EM BLOQUETES COM MEIO FIO E SARJETA **Folha: ÚNICA**

OBJETO: PAVIMENTAÇÃO EM BLOQUETES COM MEIO FIO E SARJETA NO MUNICÍPIO DE ITAGUATINS

PROPONENTE: PREFEITURA MUNICIPAL DE ITAGUATINS

LOCAL: TRECHOS RUA 01, RUA 02, RUA 03, RUA 04 E RUA 05, PA REIS, ITAGUATINS - TO

MUNICÍPIO/UF: ITAGUATINS - TOCANTINS

ANDRÉ GAIPO
ARQUITETO URBANISTA
(63) 9977-1331
arquitetoandregaipo.com.br
www.andregaipo.com.br

QUADRO DE ÁREAS

TRECHOS PAVIMENTADOS/SARJETA	ÁREA
RUA 01	363,91 m²
RUA 02	725,44 m²
RUA 03	762,64 m²
RUA 04	994,84 m²
RUA 05	513,00 m²
ÁREA TOTAL	4.897,80 m²

Revisões:

Proprietário:

PREFEITURA MUNICIPAL DE ITAGUATINS

Autor do Projeto:

Andre Gaipo de Andrade:8299213410

ANDRÉ GAIPO DE ANDRADE
ARQUITETO E URBANISTA - CAU Nº. A33602-5

Responsável Técnico:

Escala:	INDICADA	Data:	23/07/2025	Contato:	(63) 99977-1331	Desenho:

Descrição:
PLANTA DE LOCAÇÃO DA PAVIMENTAÇÃO; PERFIL TRANSVERSAL DO PAVIMENTO; DETALHE - PERFIL DO PAVIMENTO; DETALHE MEIO-FIO E SARJETA; MAPA DE LOCALIZAÇÃO DA PAVIMENTAÇÃO